Wilaya de BOUMERDES

INVEST IN ALGERIA

Port de pêche de Zemmouri

Wilaya de Boumerdes

INVEST IN ALGERIA

1ère partie: présentation de la wilaya

I-1 Situation géographique

I-2 Aspect Administratif

I-3 Situation démographique

I-3-1 Structure de la Population

I-4 Le relief

I-5 Le climat

2ème partie: Infrastructure de Base

II-1 Réseau routier

II-2 Réseau Ferroviaire

II-3 Réseau portuaire

II-4 Réseau électrique et Gaz

II-5 Tourisme

II-5-1 Etablissement et structures d'hébergement

II-5-2 monument et centre d'intérêt

II-6 Education et Formation

II-6-1 Education

II-6-2 Formation

II-6-3 Enseignement supérieur

a- Les Structures de Base

II-7 santé

II-7-1 Moyens humains

II-7-2 Couverture sanitaire

II-8 Environnement

Wilaya de Boumerdes

INVEST IN ALGERIA

3ème partie: Ressources naturelles

III-1 Ressources en Eau

4ème partie: les potentialités économiques

IV-1 Secteur Agriculture
IV-2 Le potentiel forestier de la wilaya
IV-3 Secteur de la pêche et les ressources Halieutiques
IV-4 Secteur de l'Industrie
IV-4-1 Zones d'activité
IV-4-2 L'industrie Artisanale et les Métiers Traditionnels
IV-4-3 Tissu des PME
IV-5 Secteur du Tourisme

5ème partie: Programme quinquennal 2010-2014 de la wilaya

6ème partie: Promotion de l'investissement

IV-1 Le guichet unique décentralisé de Boumerdes
IV-2 Coordonnées du guichet unique décentralisé de Boumerdes
IV-3 répartition des projets d'investissement déclares par secteur d'activité

Wilaya de Boumerdes

1ère partie: Présentation de la wilaya

I-1 Situation géographique

La Wilaya de Boumerdes est une wilaya côtière du centre du pays avec 100 Km de profil littoral. Elle se situe dans la région Nord Centre, partie intégrante de l'Est de l'aire métropolitaine d'Alger. La superficie globale de la wilaya de Boumerdès est de 1 456,16 Km.

La wilaya de Boumerdès est délimitée :

- au Nord par la mer Méditerranée entre Boudouaou El Bahri et Afir;
- à l'Ouest par la wilaya d'Alger ;
- à l'Est par la wilaya de Tizi Ouzou (massif de la haute Kabylie) ;
- au Sud Ouest par la wilaya de Blida (plaine de la Mitidja) ;
- au Sud par la wilaya de Bouira (plateau de Bouira).

I-2 Aspect administratif :

La Wilaya de Boumerdes est créée suite à la promulgation de la loi n°84-09 du 04 Février 1984 relative au découpage territorial administratif. Elle compte actuellement 32 Communes regroupées autour de 09 Dairas : Boumerdes – Boudouaou – Bordj-Ménaiel – Baghlia – Dellys – Isser – Khemis El Khechna – Naciria et Thénia

INVEST IN ALGERIA
ANDI 2013

Wilaya de Boumerdes

Photos	Daira	Communes
	Boumerdes	Boumerdes - Corso - Tidjelabine
	Dellys	Dellys – Afir – Benchoud
	Naciria	Naciria – Ouled Aissa
	Bordj Ménaiel	Bordj Ménaiel – Zemmouri – Leghata – Djinet
	Isser	Isser – Si Mustapha – Timezrit – Chabet El Ameur
	Thénia	Thénia- Souk El Ha**d** – Ammal- Beni Amrane
	Boudouaou	Boudouaou – Boudouaou El Bahri – Kharrouba – Bouzegza Keddara – Ouled Haddadj
	Khemis El Kechna	Khemis El Khechna – Ouled Moussa – Larbatache – Hamadi
	Baghlia	Baghlia – Sidi Daoud – Taourga.

INVEST IN ALGERIA
ANDI 2013

Wilaya de Boumerdes

I -3 Situation démographique

La population de la wilaya de Boumerdès a été estimée à 802 083 habitants dans les résultats préliminaires du RGPH 2008. Au 31/12/98, elle était de 647.389 habitants (RGPH, 1998), le taux d'accroissement annuel étant donc de 1,2%, ce qui se traduit par une augmentation en valeur absolue de 139.213 habitants.

Une forte concentration dans la commune de Khemis El Khechna soit 75 962 habitants représentant 9% de la population totale de la wilaya.

Une population localisée en majorité dans la commune Khemis El Khechna

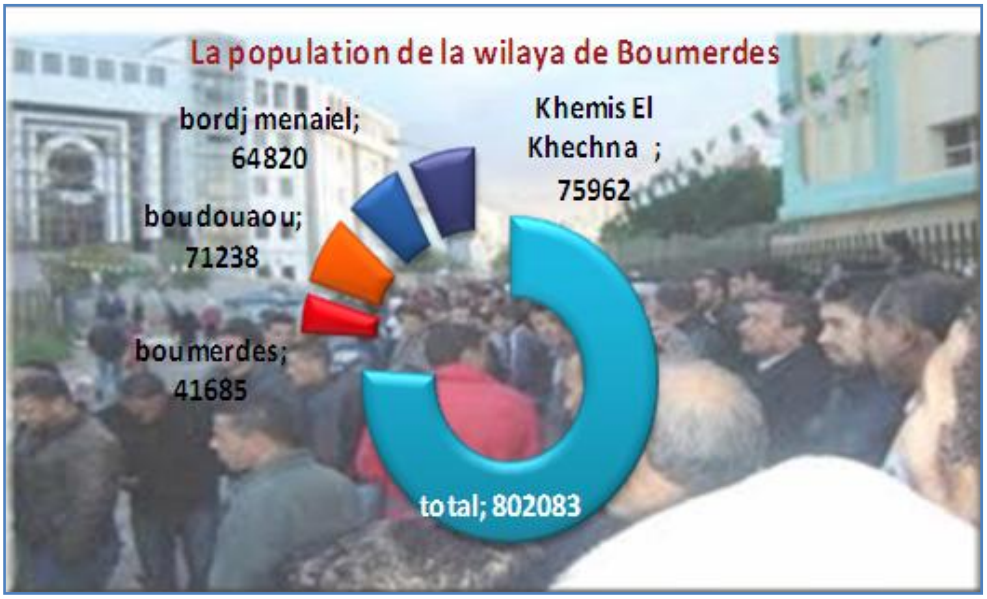

Source : Office National des Statistiques ONS. 2008

INVEST IN ALGERIA
ANDI 2013

La population ayant un âge inférieur à 15 ans représentant 26% du total de la population, constitue dans les années à venir une importante ressource humaine.

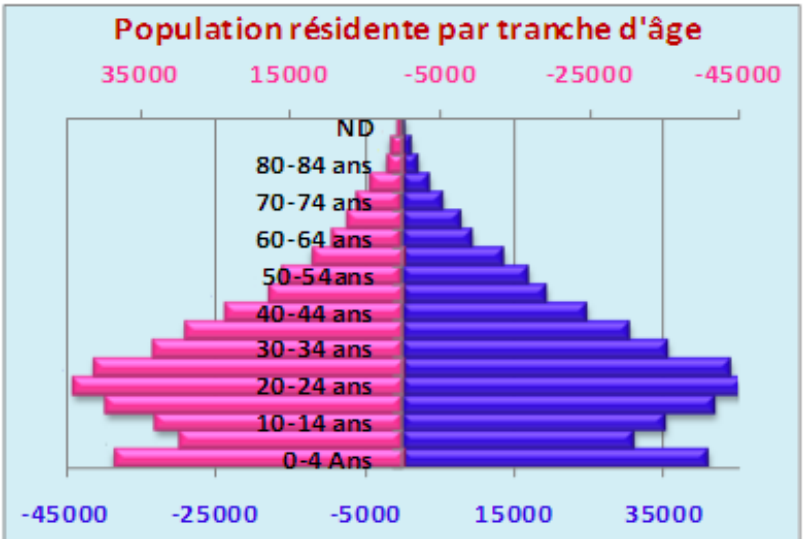

Source : Office National des Statistiques ONS. 2008

La jeunesse de la population constitue un atout majeur. En effet 11% des habitants de la wilaya de Blida sont âgés entre 20-24 ans.

La population ayant un âge inférieur à 15 ans représentant 26% du total de la population, constitue dans les années à venir une importante ressource humaine.

I-4 Le relief :

Le relief de la Wilaya de Boumerdes se caractérise par la juxtaposition d'ensembles physiques bien différenciés : Les plaines et les vallées au nord, les collines et plateaux dans la partie intermédiaire et les montagnes au Sud.

I -5 Le Climat :

La wilaya de Boumerdes est caractérisée par un climat méditerranéen (hivers froids et humides et étés chauds et secs).

La pluviométrie est irrégulière et varie entre 500 et 1 300 mm/an.
Il y a lieu de signaler que la région de Dellys est plus arrosée que le reste de la wilaya avec une pluviométrie moyenne égale à 900 mm/an.

Les amplitudes thermiques annuelles sont en général faibles dans la wilaya ; ceci étant dû à la proximité de la mer. La température moyenne est de 18° près de la côte et de 25° à l'intérieur des terres.

INVEST IN ALGERIA
ANDI 2013

INVEST IN ALGERIA

3ème partie: Infrastructures de base

II-1 Réseau routier:

De par sa situation géographique stratégique, la wilaya est devenue un carrefour inévitable, dont un réseau routier intense la parcourt, notamment la RN24, la RN25 et la RN5.

Le réseau routier compte aussi un linéaire total de 1483 Kms, répartis en :

- 282 Km de routes nationales
- 350 Km de chemins de Wilaya
- 851 Km de chemins communaux

La wilaya de Boumerdès sera également liée par le grand projet de l'autoroute Est-ouest, et les rocades.

II-2 Réseau ferroviaires :

Le réseau ferroviaire traverse la wilaya de Boumerdes dans sa partie Nord ainsi que dans sa partie Sud-Est. Il est long de 67,5 Km et se répartit en trois tronçons :

- le tronçon à voie double électrifié de 20,5 Km relie Boudouaou à Thenia
- le tronçon de 17,20 Km relie Thenia à Ammal sur une seule voie
- le tronçon Thenia_Naciria en une seule voie long de 29,5 Km.Elle dispose aussi d'un réseau ferroviaire qui prodigue des services de qualité.

Il est jalonné par 7 gares ferroviaires qui se présentent d'Ouest en Est comme suit:

- La gare de CORSO,
- La gare de BOUMERDES,
- La gare de THENIA,
- La gare de ISSER,
- La gare de BORDJ-MENAIEL,
- La gare de NACIRIA,
- La gare de BENI AMRANE.

II-3 Infrastructures portuaires :

Les infrastructures portuaires de la wilaya sont constituées de 3 ports de pêche :

1. **Le port de Dellys :** Il a été réalisé en 1952, il est abrité par la pointe de Dellys qui le protège des fortes houles d'Ouest et du Nord. C'est un port mixte : pêche et commerce .Il se situe à 58 Km du chef lieu de la wilaya, à 46 à l'Est de Zemmouri. La flottille existante est composée de 162 unités de pêche.

2. **Le port de Zemmouri :** Il est situé à 48 Km à l'Est d'Alger et à 12 Km à l'Est du chef lieu de la wilaya. C'est un port d'une capacité de 183 unités de pêche.

3. **Le port de Djinet :** Il est situé à 35 Km à l'Est du chef lieu de la wilaya, c'est un port en voie d'achèvement d'une capacité de 115 unités de pêche.

C'est ports, abris et plages d'échouage contribuent au développement économique et social de la région de la wilaya

II-4 Réseau électrique et Gaz:

Le taux global d'électrification de la Wilaya, qui ne dépassait pas 36% en 1984, est passé, après la réalisation des différents programmes à 98,8% a la fin 2010. Durant cette période, il a été électrifié 537 centres couvrant 31 633 foyers et 1788,612 Km.

a- Taux D'électrification :

Des efforts importants ont été consentis afin de généraliser l'électrification à travers l'ensemble du territoire de la wilaya.

Avec le raccordement au réseau des nouveaux programmes de logements réceptionnés le parc logements électrifié de la wilaya totalise 164 439 unités soit un taux d'électrification appréciable de 98.97%.

Le taux d'électrification dépasse 90% dans l'ensemble des communes de la wilaya à l'exception des communes d'El Kharrouba et Baghlia avec respectivement : 79.52% et 83.06%.

INVEST IN ALGERIA

INVEST IN ALGERIA

b- Taux De Raccordement Au Gaz Naturel :

La Couverture en gaz naturel de la wilaya de Boumerdes s'améliore d'année en année. Le nombre de logements raccordés au gaz naturel a atteint 62 240 unités, ce qui a permis d'améliorer le taux de raccordement à 37.47% partant les conditions de vie des citoyens.

Le Raccordement au gaz naturel touche principalement les agglomérations chef lieu de communes et vari sensiblement d'une commune a une autre , la commune de Thenia enregistre le tau de raccordement le plus élevé avec 92.04% , alors que a commune de Bououaou El Bahri n'est qu'a 1.14% .

Les communes de Bouzegza keddara, Afir Timezrit , Ouled Aissa , Ammal , Taourga , Leghata et El Kharrouba , demeurent toujours dépourvues de cette commodité.

II-5 Tourisme :

II-5 -1 Établissements et Structures d'hébergement :

Rocher noir

la Wilaya de Boumerdes dispose de dix sept (17) structures d'hébergement, d'une capacité d'accueil dépassant les 3169 lits sur l'ensemble territoire de la wilaya : Hôtel Soummam,, Hôtel le Rocher, Hôtel Timezrit, Hôtel Lililas, Hôtel l'Albatros, Mon Hôtel , Hôtel Essalam, Hôtel El FETH, Hôtel El Wiaam, le Complexe le Grand Bleu , le complexe El Khiam, et les complexes touristiques Adim et le Relais routier El Yammama , Sidi Salem, Bouzid, le Poussin Rouge et auberge de Djinet.

INVEST IN ALGERIA

II-5 -2 Monuments et centres d'intérêt :

- Djinet Djinet : Ancienne Église
- Dellys : centre Casbah de Dellys, site archéologique
- Bordj Menaiel : Une tour, vestiges romains
- Thenia : Maçonnerie romaine
- Si Mustapha : Vestiges romains
- Zemmouri El Bahri : Vestiges
- Isser : Vestiges romains
- Keddara Gorges et Barrage de Keddara

II-6 Education-Formation :

II-6-1 Éducation :

Le secteur de l'Éducation totalise 477 établissements regroupant 4 601 classes.

Durant la rentrée scolaire 2009/2010, l'effectif scolarisé tous cycles confondus a atteint 159 406 élèves dont 81 647 filles (51,22 %) répartis sur 5 140 divisions pédagogiques et encadré par 7 306 enseignants.

Le préscolaire a enregistré 420 divisions pédagogiques pour un effectif de 10 451 inscrits dont 5 112 filles (48,91 %).

Les structures d'accompagnement du secteur sont représentées par :

- 150 cantines scolaires pour 44 000 bénéficiaires.
- 11 internats pour 319 bénéficiaires du cycle secondaire à Dellys.
- 43 demi-pensions pour 14 992 bénéficiaires.

Grâce à ces réalisations, les différents indicateurs ont atteint des niveaux relativement appréciables :

- Taux d'encadrement global : 22 Elèves/Enseignant
- Taille moyenne des divisions pédagogiques : 29 Elèves/Division.

II-6-2 Formation

Le secteur de la formation et de l'enseignement professionnels se doit de relever les défis auxquels il est confronté, en s'articulant avec les autres segments du système éducatif ainsi qu'avec le monde du travail qui représente sa finalité.

L'appareil de formation professionnelle de la wilaya compte :

- 15 CFPA d'une capacité d'accueil totale de 4 700 places
- 7 Annexes rattachées d'une capacité d'accueil totale de 720 places
- 2 Instituts Nationaux Supérieurs de la Formation Professionnelle à Boumerdès
- d'une capacité d'accueil totale de 750 places

La capacité de formation théorique totale offerte par les infrastructures du secteur est de 6 170 places de formation.
Les infrastructures du secteur totalisent 162 salles, 151 ateliers, 14 réfectoires et 9 blocs internat.

Les modes de formation pratiqués à l'échelle de la wilaya sont :

- La Formation Résidentielle ;
- L'Apprentissage ;
- La Formation à distance.

II-6-3 Enseignement Supérieur :

Boumerdès est devenue célèbre grâce à son pôle universitaire qui abrite les centres de recherche dans les domaines des hydrocarbures et de l'industrie légère.

Le pôle de recherche s'est vu renforcé et élargi à d'autres spécialités scientifiques, d'où la capacité de la wilaya de Boumerdès de jeter des ponts en direction d'autres universités de renommée internationale. En matière de recherche scientifique, l'université de Boumerdès s'est taillée un rang honorable parmi les centres de recherches scientifiques ; est devenue la fierté de la wilaya.

INVEST IN ALGERIA
ANDI 2013

INVEST IN ALGERIA

II-6-3-1 Les Structures de Base :

L'université de Boumerdès constituée de 05 facultés :

- des Sciences (FS);
- des Sciences de l'Ingénieur (FSI);
- des Hydrocarbures et de la Chimie (FHC) ;
- de droit (FD);
- des Sciences Économiques, Sciences de Gestion et des Sciences
- Commerciales (FSEGC).

Elle regroupe des capacités pédagogiques et des dépendances importantes constituées de :

- 36 Amphithéâtres avec une capacité d'accueil de 9258 places
- 68 Salles de cours avec une capacité d'accueil de 3092 places
- 272 Salles de TD/TP avec une capacité d'accueil de 9673 places
- 157 Laboratoires avec une capacité d'accueil de 2687 places

II-7 Santé

Le secteur de la santé regroupe trois Etablissements Publics Hospitaliers (EPH) à Thenia, Bordj Menaiel et Dellys et quatre Etablissements Publics de Santé de Proximité (EPSP) à Boumerdès, Khemis El Khechna, Bordj Menaiel et Dellys.

Les trois Etablissements Publics Hospitaliers sont dotés de trois hôpitaux regroupant 563 lits (hôpital de Bordj Menaiel : 230, hôpital de Dellys : 162, hôpital de Thenia : 171).

En matière d'infrastructures sanitaires légères, la wilaya compte :

- 34 polycliniques;
- 13 maternités;
- 102 salles de soins;
- 30 unités de dépistage et de soins (U.D.S.);
- 30 laboratoires d'analyses médicales.

II-7-1 Moyens humains :

La wilaya de Boumerdès compte, au niveau de ses différentes infrastructures sanitaires publiques et privées, 324 médecins spécialistes, 591 médecins généralistes, 261 chirurgiens dentistes, 187 pharmaciens et 1 251 agents paramédicaux.

II-7-2 Couverture sanitaire

En matière de couverture sanitaire, les indices enregistrés montrent le niveau acceptable atteint par la wilaya comparativement aux moyennes nationales.

Les principaux indicateurs sont donnés :

- 1 lit d'hospitalisation pour 1 466 habitants
- 1 polyclinique pour 24 288 habitants
- 1 salle de soins pour 8 096 habitants
- 1 maternité pour 63 522 habitants
- 1 médecin spécialiste pour 2 548 habitants
- 1 médecin généraliste pour 1 397 habitants
- 1 chirurgien dentiste pour 3 512 habitants
- 1 pharmacien pour 4 416 habitants
- 1 agent paramédical pour 4 416 habitants.

II- 8 Environnement :

La Direction de l'Environnement est créée par décret exécutif n° 03-494 du 17/12/2003 modifiant et complétant le décret exécutif n° 96-60 de la 21/01/1996 portant création de l'inspection de l'Environnement.

La Direction de l'Environnement de Wilaya est l'organe principal de l'état en matière de contrôle de l'application des lois et règlements relatifs à la protection de l'Environnement ou qui y en ont trait. Ces missions :

- Concevoir et mettre en œuvre en relation avec les autres organes de l'état, de la Wilaya et de la commune un programme de protection de l'Environnement sur l'ensemble du territoire de la Wilaya,
- Proposer toutes mesures tendant à améliorer le dispositif législatif et réglementaire ayant trait à la protection de l'Environnement,
- Prendre en liaison avec les autres organes de l'état les mesures visant à prévenir et à combattre toutes les formes de dégradation de l'Environnement notamment la pollution, les nuisances, la désertification et l'érosion des sols à sauvegarder et à développer la diversité biologique,

INVEST IN ALGERIA

INVEST IN ALGERIA

- Promouvoir des actions d'information, d'éducation et de sensibilisation en matière d'Environnement,
- Prendre ou faire prendre des mesures tendant à améliorer le cadre et la qualité de la vie.

3ème partie: Ressources Naturelles

III-3- 1 Ressources en eau

La wilaya est considérée parmi les régions les plus arrosées au niveau national du fait qu'elle reçoit annuellement un volume pluviométrique compris entre 500 mm et 1300 mm par an. Les eaux souterraines sont constituées par des nappes profondes et superficielles dont le volume est de 93 hm³. Bien entendu, les eaux superficielles constituent une ressource non négligeable.

III-3- 1-1 Alimentation En Eau Potable (AEP) et Assainissement :

a- Alimentation En Eau Potable :

- Réseaux d'adduction : 752,36 km.
- Réseaux de distribution alimentation : 1158,90 km.
- Dotation moyenne en eau potable : 160 L/j/hab.

b- Assainissement :

- Trois stations d'épurations gérées par l'Office National d' Assainissement localisées à Boumerdès, Thenia et Zemmouri.
- Longueur totale du réseau d'Assainissement : 1164km.
- Taux moyen de raccordement au réseau public d'assainissement: 88%.

Sa ressource en eau aussi à travers ses barrages. La wilaya dispose de grandes réserves hydriques souterraines et superficielles, de l'ordre de 99,91 hm3, réparties sur six nappes (Bas Sebaou, Bas Isser, Oued Boumerdès, Oued Corso, Oued Boudouaou, Mitidja orientale). Les barrages de la wilaya au nombre de six (trois grands barrages et trois petits barrages) forment les réserves superficielles d'une capacité totale théorique de : 183 millions de m3:

- Barrage de Keddara : 145 600 000 m3
- Barrage de Hamiz : 16 280 000 m3
- Barrage de Beni Amrane : 13 100 000 m3
- Barrage de Sahel Bouberek : 3 700 000 m3
- Barrage de Djinet : 2 800 000 m3
- Barrage de Chender : 1 700 000 m3

INVEST IN ALGERIA

4ème partie: Les opportunités d'investissements de la wilaya

Le potentiel économique de la wilaya est en développement, de part la proximité avec la ville d'Alger et la tradition industrielle. La wilaya avait ainsi abrité les deux zones industrielles de REGHAIA et ROUIBA, avant leur rattachement à la wilaya d'Alger.

Le potentiel économique réside aussi dans les gisements miniers. La formation géologique du territoire de la wilaya a généré l'existence de certaines substances utiles telles que les argiles et quelques boutonnières de Socle (calcaires marmorisés, marbre...) auxquels s'associent des corps magmatiques (granite, rhyolite, basalte…).

La wilaya possède des réserves satisfaisantes en substances utiles nécessaires à la production d'agrégats : les calcaires du massif de Bouzegza, Keddara et de Si Mustapha. Les argiles largement développées dans la région de Boudouaou et Zemmouri constituent la base de la matière première de la production de briques et de tuiles.

IV-1 Secteur de l'Agriculture

La wilaya dispose d'un potentiel agricole d'une grande valeur dont l'essentiel est située dans la vallée du bas Isser, la plaine du Sabaou et le périmètre du Hamiz (plaine de la Mitidja Est). La wilaya est classée en zone une (1) à fortes potentialités agricoles. La Superficie Agricole Utile (SAU) est de 65 738 ha sur une Superficie Agricole Totale (SAT) de 99 592 ha soit 68% de la superficie totale de la Wilaya. La Superficie Agricole Irriguée est de l'ordre de 12 200 ha.

Wilaya de Boumerdes



Occupation du sol campagne Agricole 2009/2010:

- Céréales: 6 500 ha
- Fourrages: 13794 ha
- Arboriculture: 21346 ha
- Maraîchage: 26154 ha dont pomme de terre: 2 948 ha

IV-2 Le potentiel forestier de la wilaya :

Il est composé de forets denses, sous bois et maquis véritable tapis végétal constitué de différentes essences.Il existe 08 forets au niveau de la wilaya qui totalisent une superficie de 22 951 ha soit 15,75% de la superficie de la wilaya.

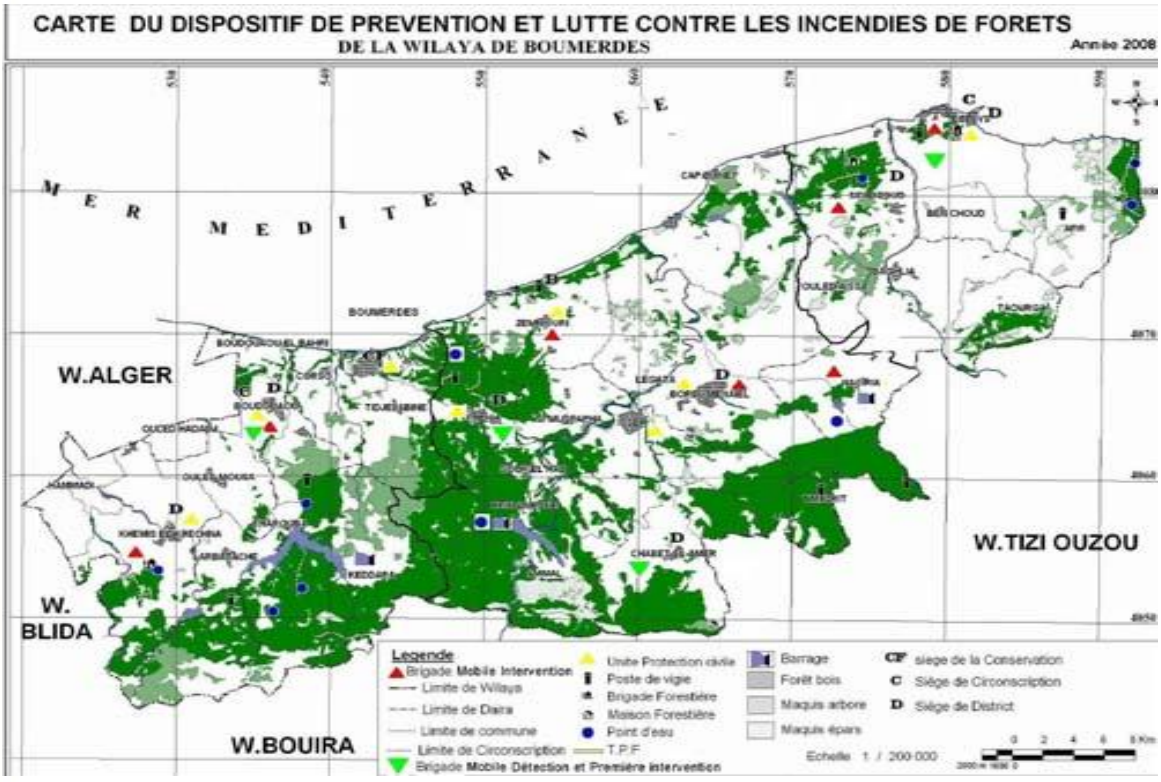

ANDI 2013

INVEST IN ALGERIA

INVEST IN ALGERIA

IV-3- Secteur de la Pêche et les Ressources Halieutiques

Le secteur de la pêche à Boumerdès est prospère, car il dispose de deux ports de pêche ; un à Dellys et l'autre à Zemmouri. Quant à celui de Cap Djinet est en cours de réalisation.

Le port de Dellys : Il a été réalisé en 1952, il est abrité par la pointe de Dellys qui le protège des fortes houles d'Ouest et du Nord. C'est un port mixte : pêche et commerce .Il se situe à 58 Km du chef lieu de la wilaya, à 46 à l'Est de Zemmouri. La flottille existante est composée de 162 unités de pêche.

Le port de Zemmouri : Il est situé à 48 Km à l'Est d'Alger et à 12 Km à l'Est du chef lieu de la wilaya. C'est un port d'une capacité de 183 unités de pêche.

Le port de Djinet : Il est situé à 35 Km à l'Est du chef lieu de la wilaya, c'est un port en voie d'achèvement d'une capacité de 115 unités de pêche.

C'est ports, abris et plages d'échouage contribuent au développement économique et social de la région de la wilaya.

La wilaya avec une Côte de près de 90 Km offre des caractéristiques morphologiques, géographiques et bathymétriques favorables à une exploitation diversifiée de ces ressources.

L'exploitation de ces ressources s'exerce au niveau de 02 ports de pêche (Zemmouri et Dellys) et un port en voie d'achèvement (Cap Djinet), un abri de pêche et 09 plages d'échouage, avec une production annuelle de 16 000 tonnes.

INVEST IN ALGERIA

IV-4- Secteur de l'Industrie

La gestion et le développement du foncier industriel, en tant que gisement principal d'emplois et de richesses pour la wilaya, constituent la préoccupation majeure des pouvoirs publics locaux.

Pour ce faire, une commission de wilaya coordonnée par l'Inspection générale (composée d'un membre de l'APW, et des représentants des Directions de Tourisme, des Domaines, la DME, DSA, DUC, PME et l'AGRF), a été instituée à l'effet d'évaluer l'état effectif de lancement des projets d'investissement agrées dans le cadre du CALPI.

A ce titre les résultats du diagnostic établi, ont permis de faire ressortir que la wilaya de Boumerdes dispose d'un potentiel industriel de **500 projets** (dont 40% sont opérationnels),

au niveau de huit (08) ZAD gestion SPA GESTIBO (Ex EGZIB), quatorze (14) ZAD gestion AGRF.

La situation de non démarrage des travaux pour certains projets, s'explique par quatre (04) raisons essentielles liées au prix du M2 jugé exorbitant, la viabilisation partielle de certaine ZAD, ainsi que le problème d'aboutissement des formalités procédurales inhérentes notamment au permis de lotir et au permis de construire.

Wilaya de Boumerdes

IV-4- 1 Nombre de zones d'activités: 23 localisées dans 16 communes

Commune	Dénomination ZAC	Superficie Totale (ha)	N° de Lots Créés	Superficie cessible (ha)	N° de lots cédés	N° de lots disponibles	Superficie disponible (ha)
NACIRIA	Naciria	10,29	63	6,42	62	1	0,1
NACIRIA	Naciria Extension	6,78	30	5,58	24	6	1,2
DELLYS	Dellys	20,00	102	10,70	87	15	1,6
ISSERS	Issers	15,00	26	11,88	23	3	1,4
BENI - AMRANE	Béni - Amrane (01)	3,47	31	1,73	13	18	1,1
BORDJ-MENAIL	Bordj-Menail 1	10,91	87	6,00	87	0	0
SI MUSTAPHA	Si Mustapha	11,14	11	10,33	9	2	1,5
BAGHLIA	Baghlia(1)	13,30	55	7,94	48	7	1,2
TAOURGA	Taourga	5,23	25	2,22	11	14	1,2
CHEBET -EL-AMEUR	Chebet -el-Ameur	1,81	13	1,18	7	6	0,54
BOUDOUAOU	Boudouaou	3,77	35	2,75	35	0	0
KHEMIS EL KHECHNA	extension	11,59	31	8,82	30	1	0,28
THENIA	Thenia	4,28	7	2,69	7	0	0
SOUK EL HAD	Souk El Had	5,45	1	5,45	1	0	0
BENI - AMRANE	Béni - Amrane 2	12,96	66	9,20	0	66	9,20
KHEMIS EL KHECHNA	Khemis El khechna I	8,00	20	6,50	20	0	0
KHEMIS EL KHECHNA	Khemis El khechna II	9,50	30	7,00	30	0	0
KHARROUBA	Kharrouba	5,00	36	4,10	36	0	0
BORDJ-MENAIL	Bordj-Menail II	7,00	61	4,35	61	0	0
BORDJ-MENAIL	Bordj-Menail III	6,00	25	5,30	25	0	0
BAGHLIA EXTENSION	Baghlia Extension	5,00	16	4,03	16	0	0
OULED MOUSSA	Ouled Moussa	5,50	27	3,94	27	0	0
TIDJILABINE	Tidjelabine	12,00	25	5,84	25	0	0
Total	**23 Zones d'Activités**	***193,980***	***823***	***133,95***	***684***	***139***	***19,32***

Source : Agence Nationale d'Intermédiation et de Régulation Foncière (ANIREF)-2011

INVEST IN ALGERIA
ANDI 2013

INVEST IN ALGERIA

IV-4-2 L'industrie Artisanale et les Métiers Traditionnels

Boumerdès est connue par son industrie artisanale, de céramique par excellence qui ornemente les parois des maisons et des grandes salles, d'ustensiles et de certains éléments de décors.

Les artistes de la région tirent partie de la richesse historique en transposant les monuments et les vestiges les plus illustrés sur des toiles de peinture.
Elle touche aussi l'osier, la poterie, les bijoux traditionnels en argent, le verre et bien d'autres qui font le terroir suscitant l'intérêt et susceptible de drainer de nouveaux investissements.

IV-4- 3 Tissu des PME

Répartition des PME (2009) par secteurs d'activités :

- Bâtiment et travaux publics : 2250
- Commerce : 1319
- Transport et communication : 746
- Services pour ménages : 492
- Pêche, agriculture et chasse : 483
- Industries agro-alimentaires : 446
- Services pour entreprises : 413
- Hôtellerie et restauration : 358
- Industries du bois et papier : 329
- Sidérurgie et métallurgie : 265
- Matériaux de construction : 175

INVEST IN ALGERIA

IV-5 Secteur du Tourisme:

La wilaya de Boumerdes est caractérisée par :

1- Une variété de reliefs alternant plaines côtières, vallées encaissées, montagne, massif boisés ,hautes plaines et des plages délimitées parfois par des becs rocheux qui plongent à pic dans la mer offrent des points panoramiques :

- Rocher Noir
- Figuier -Cap Blanc
- Cap Djinet

2- L'existence de 10 zones d'expansions touristiques (ZET) qui totalisent une superficie de 4 512 ha :

- Daïra de Boudouaou : 01 ZET de 419 ha.
- Daïra Boumerdes – Thénia : 03 ZET de 542 ha.
- Daïra de Bordj Ménaiel : 03 ZET de 2 731 ha.
- Daïra de Baghlia : 01 ZET de 520 ha.
- Daïra de Dellys : 02 ZET de 300 ha. ha.

5ème partie: Programme quinquennal 2010-2014 de la wilaya

Dans le perspective de la poursuite des efforts d'investissements déjà entrepris au titre des plans précédents, il a été notifié à la wilaya un programme quinquennal d'un montant de 161 318 700 000 DA pour le financement de 1.044 projets (dont 294 pour une A.P de 155.018.700 000 DA pour le compte des PSD et 750 pour un montant de 6.300.000.000 DA au profit des PCD),

6ème partie: Promotion de l'investissement

VI-1- Le guichet unique décentralisé de Boumerdes

Dans le cadre de la poursuite de l'extension de ses structures décentralisées à travers le territoire national, l'ANDI a procédé à la mise en place de un nouveau Guichet Uniques Décentralisé au niveau de wilaya de Boumerdes.

Le GUD fonctionne avec un personnel constitué essentiellement de cadres d'accueil d'un niveau supérieur qui sera à l'avenir renforcé progressivement.

Depuis le démarrage des ses activités en juillet 2011, le guichet unique décentralisé de Boumerdes a eu à accomplir sa mission qui lui a été assignée, et qui se traduit par:

- Le service de promouvoir l'investissement dans la région.
- assurer, dans tous les domaines utiles à l'investissement, un service d'accueil et d'information au profit des investisseurs ;
- Assister les promoteurs dans la concrétisation de leurs projets d'investissements.
- Identifier les obstacles et contraintes de toute nature entravant la réalisation des investissements et de les communiquer à la Direction Générale de l'ANDI afin de permettre à cette dernière de proposer au Ministre de tutelle, des mesures organisationnelles et réglementaires à même d'y remédier.
- Assurer un service de mise en relation d'affaires et de facilitation des contacts des investisseurs non résidents avec les opérateurs algériens et de promouvoir les projets et les opportunités d'affaires ;

Le guichet unique décentralisé de Boumerdes s'implique, également, dans les activités qui concernent le développement économique local et régional tout en marquant sa présence et participe à toutes les manifestations économiques qui ont lieu au niveau de la wilaya.

Il regroupe, en son sein, outre les cadres de l'Agence elle-même, les représentants des administrations intervenant à un moment ou à un autre dans le parcours de l'investissement tels que:

- Le Centre National du Registre de Commerce
- Les services des Impôts
- les services des Domaines
- des services des Douanes

- des services de l'Urbanisme
- de l'Aménagement du Territoire et de l'Environnement
- de l'Emploi et du Travail
- les représentants de la CNAS et de la CASNOS
- de l'APC

VI-2- Coordonnées du guichet unique décentralisé de Boumerdes :

Responsable : Mr BENABDESALEM Mohamed, Directeur
Adresse : Cité Ain Abdellah, Boumerdes
Tél : 024.91.39.69
Fax : 024.91.52.52
E-mail : guboumerdes@andi.dz

INVEST IN ALGERIA

INVEST IN ALGERIA

IV-3 répartition des projets d'investissement déclares par secteur d'activité

Durant la période 2002 -2014, la répartition des projets d'investissement déclarés par secteur d'activité regroupé au niveau du guichet se présente comme suit :

Montant: Millions de DA.

Secteur d'activité	Nombre de projets	Montant	Nombre d'emplois
TRANSPORT	1 824	40 372	8 023
BATIMENTS ET TRAVAUX PUBLICS	352	35 180	8 537
INDUSTRIES	317	201 531	12 480
SERVICES	171	16 575	1 969
AGRICULTURE	10	2 187	295
TOURISME	10	8 608	1 039
SANTE	9	613	214
TOTAL	**2 693**	**305 066**	**32 557**

Source Agence Nationale de Développement de l'Investissement (ANDI)-2015

Nombre total de projets d'investissement dans la wilaya depuis 2002 a atteint **2 693** représentant un coût global de **305 066** millions de Dinard avec la possibilité de création **32 557** postes d'emplois.